

Balade Familiale N°8

LE GRAND TOUR DE CHABANON



6h00



+ 550 m



15 km



Difficile

VOTRE ITINERAIRE :




Départ : Station de Chabanon

Traverser le parking et passer devant l'hôtel Le Blanchon pour rejoindre le télésiège des « Ganiayes ». Passer en dessous de la cabane et suivre la piste VTT du « Cerf » jusqu'à la piscine. Traverser la piste de ski et prendre le chemin d'en face, en forêt, en direction du « Col du Fanget ». Traverser le télésiège. A l'intersection avec la piste forestière, l'emprunter sur 50 m à gauche puis tourner à droite en direction du « Col du Fanget » à l'intersection suivante. 200 m plus loin, rester à droite sur la piste toujours en direction du « Col du Fanget ». Après 2 km, à l'entrée du plateau tourner à droite pour rejoindre Négron (bergeries). Poursuivre le chemin sur un peu moins d'un km et tourner à droite en direction de « Col de Combanière, Col des Tomples, Tête Grosse ». Poursuivre le PR sur environ 1 km. Au croisement, prendre le sentier à droite qui descend jusqu'à la bergerie Les Planes. Continuer en montée sur le PR sur environ 2 km pour rejoindre le « Col des Tomples ». Au col, continuer tout droit. Descendre le sentier pierreux jusqu'aux abreuvoirs. Aux abreuvoirs, tourner à droite et emprunter le GR. Poursuivre le sentier en alpage sur environ 1,5 km puis rentrer dans la forêt. Descendre le GR sur 2 km jusqu'au croisement et tourner à droite. 100 m plus loin, quitter le GR en tournant encore à droite en direction de « Chabanon ». 100 m plus loin, aux abreuvoirs, le chemin se sépare en 2, prendre celui de droite. Passer devant le télésiège de « Chabane Vieille » et continuer tout droit sur jusqu'à à la station.

Le plus de la rando :

- ♥ Vue sur le massif des Monges
- ♥ Le plateau d'Iroire et les bergeries de Négron
- ♥ Sentiers d'alpage

Le balisage rencontré :

- VTT de descente 
- Petite Randonnée PR 
- Grande Randonnée GR 



Balade Familiale N°8

LE GRAND TOUR DE CHABANON



6h00



+ 550 m



15 km



Difficile

VOTRE ITINERAIRE :



Départ : Station de Chabanon

Traverser le parking et passer devant l'hôtel Le Blanchon pour rejoindre le télésiège des « Ganiayes ». Passer en dessous de la cabane et suivre la piste VTT du « Cerf » jusqu'à la piscine. Traverser la piste de ski et prendre le chemin d'en face, en forêt, en direction du « Col du Fanget ». Traverser le télésiège. A l'intersection avec la piste forestière, l'emprunter sur 50 m à gauche puis tourner à droite en direction du « Col du Fanget » à l'intersection suivante. 200 m plus loin, rester à droite sur la piste toujours en direction du « Col du Fanget ». Après 2 km, à l'entrée du plateau tourner à droite pour rejoindre Négron (bergeries). Poursuivre le chemin sur un peu moins d'un km et tourner à droite en direction de « Col de Combanière, Col des Tomples, Tête Grosse ». Poursuivre le PR sur environ 1 km. Au croisement, prendre le sentier à droite qui descend jusqu'à la bergerie Les Planes. Continuer en montée sur le PR sur environ 2 km pour rejoindre le « Col des Tomples ». Au col, continuer tout droit. Descendre le sentier pierreux jusqu'aux abreuvoirs. Aux abreuvoirs, tourner à droite et emprunter le GR. Poursuivre le sentier en alpage sur environ 1,5 km puis rentrer dans la forêt. Descendre le GR sur 2 km jusqu'au croisement et tourner à droite. 100 m plus loin, quitter le GR en tournant encore à droite en direction de « Chabanon ». 100 m plus loin, aux abreuvoirs, le chemin se sépare en 2, prendre celui de droite. Passer devant le télésiège de « Chabane Vieille » et continuer tout droit sur jusqu'à à la station.

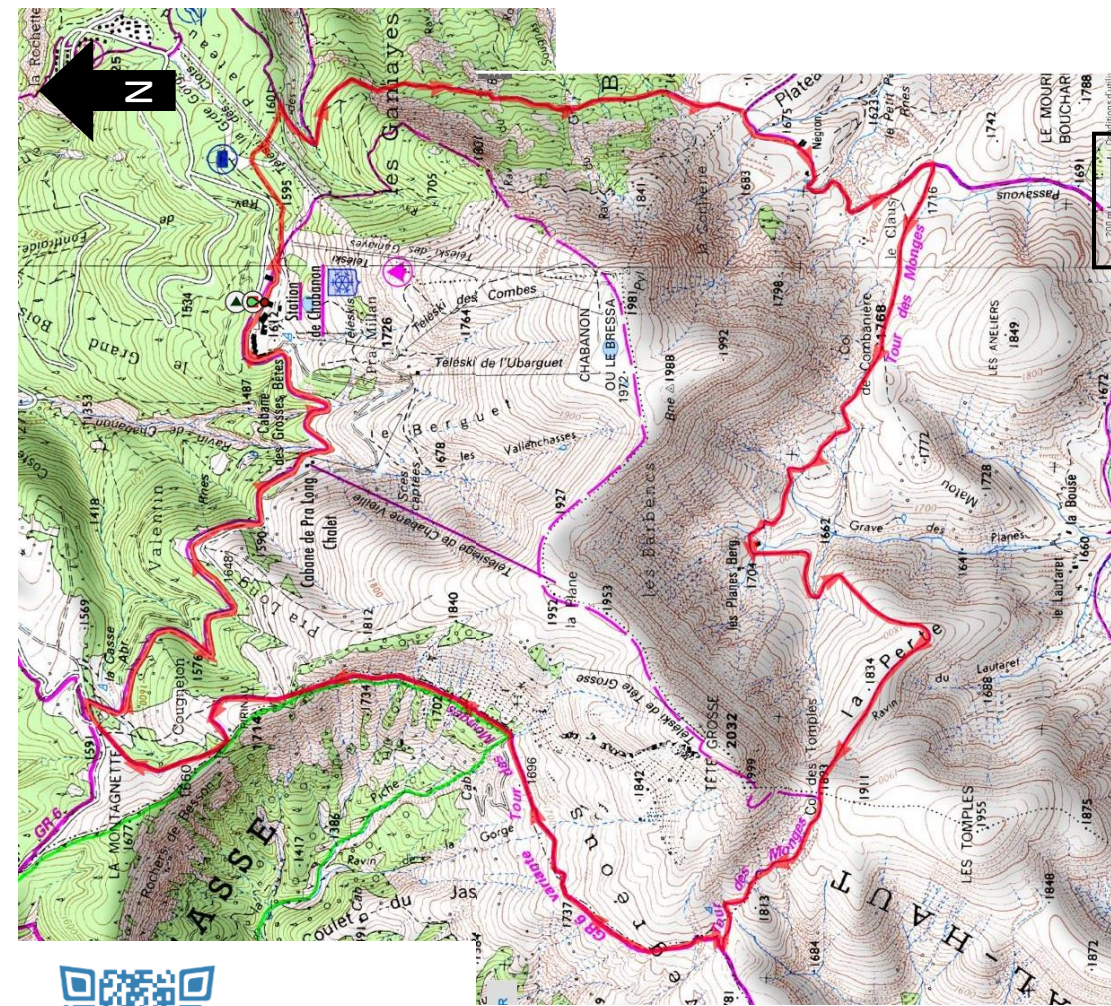
Le plus de la rando :

- ♥ Vue sur le massif des Monges
- ♥ Le plateau d'Iroire et les bergeries de Négron
- ♥ Sentiers d'alpage

Le balisage rencontré :

- VTT de descente 
- Petite Randonnée PR 
- Grande Randonnée GR 

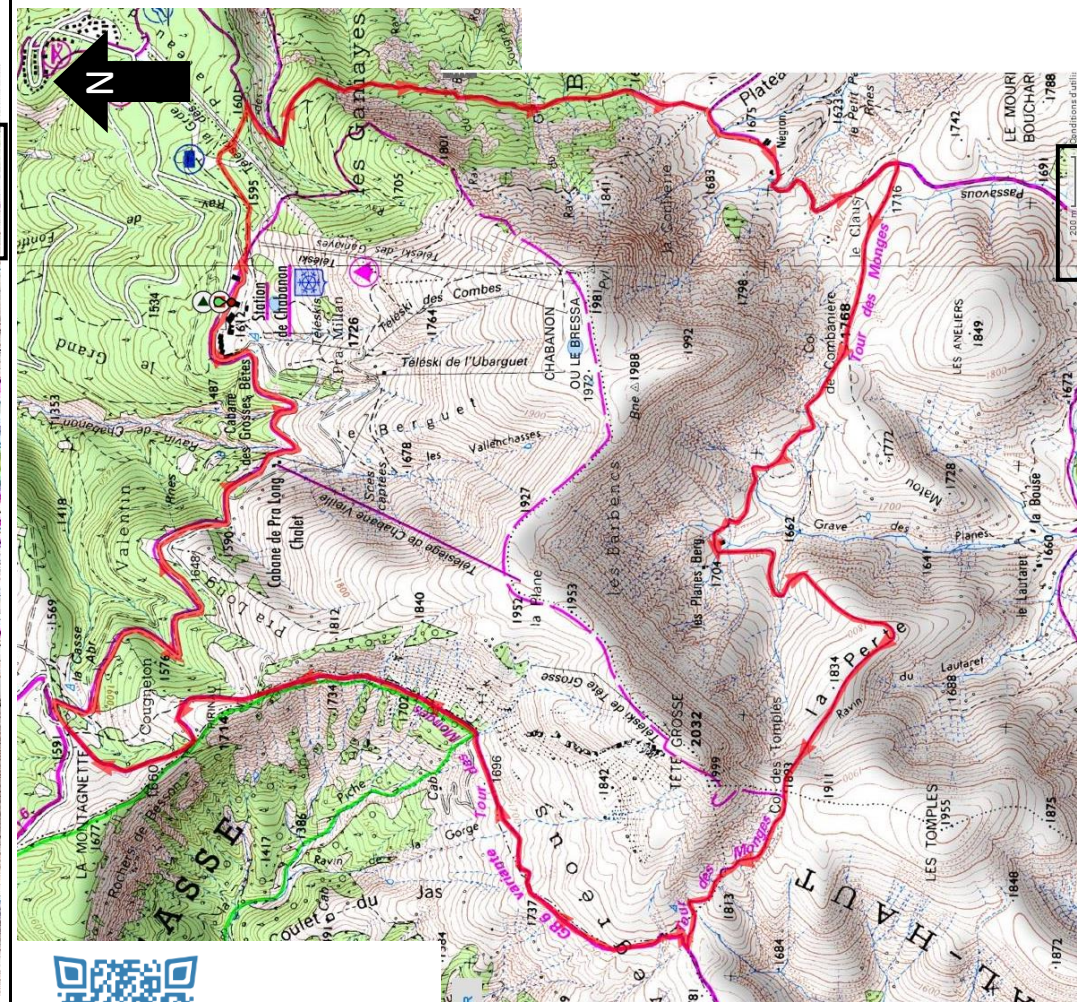




© Topo IGN France

Télécharger la trace GPX sur <http://www.openrunner.com/index.php?id=3811295>

Point Accueil : 04.92.32.48.59 / Pompiers : 18 ou 112 sur portable / Gendarmerie : 17



© Topo IGN France

Télécharger la trace GPX sur <http://www.openrunner.com/index.php?id=3811295>

Point Accueil : 04.92.32.48.59 / Pompiers : 18 ou 112 sur portable / Gendarmerie : 17